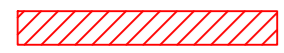


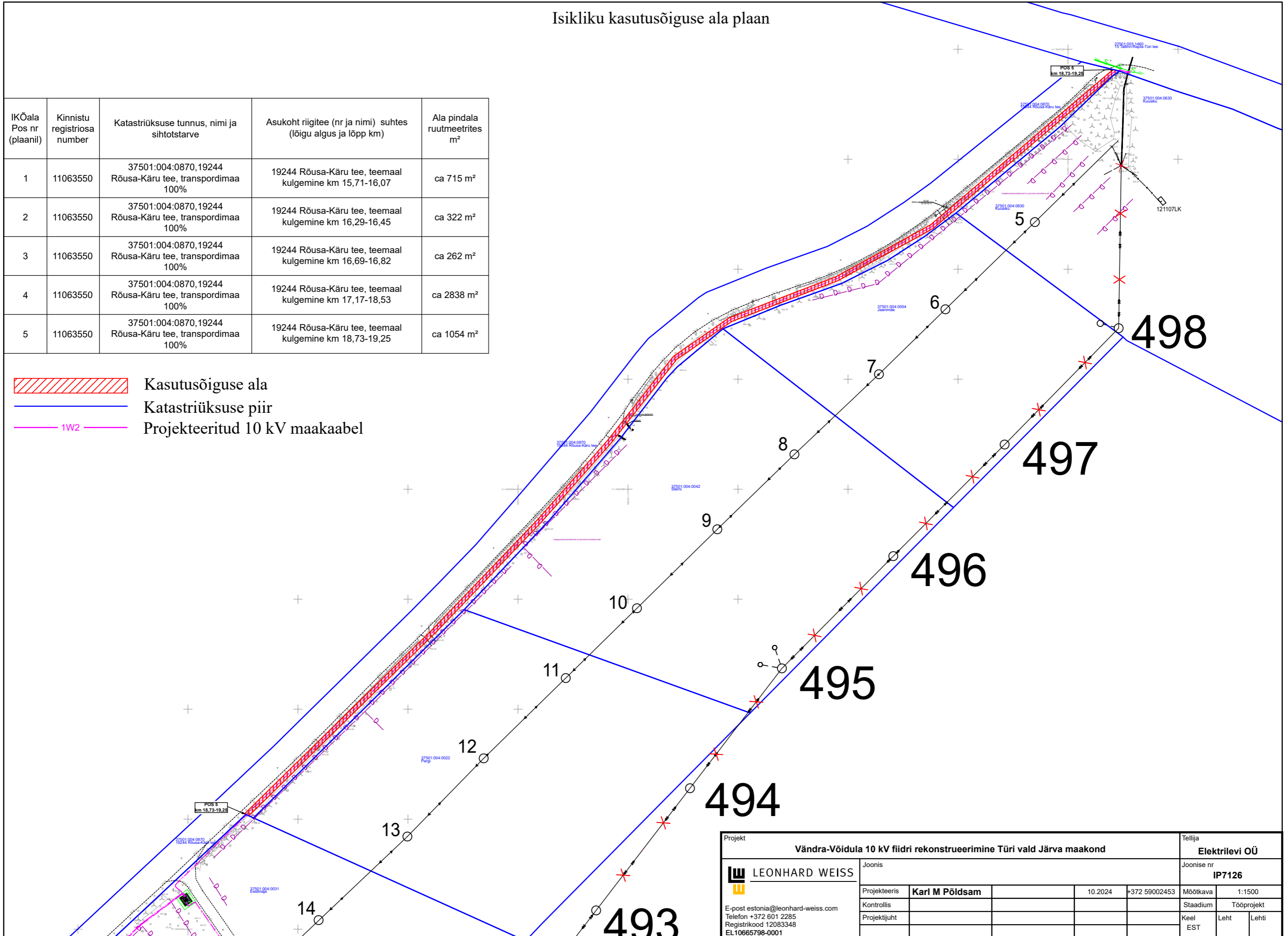


# Isikliku kasutusõiguse ala plaan

IKÕala Pos nr (plaanil)	Kinnistu registriosade number	Katastriüksuse tunnus, nimi ja sihtotstarve	Asukoht riigitee (nr ja nimi) suhtes (lõigu algus ja lõpp km)	Ala pindala ruutmeetrites m <sup>2</sup>
1	11063550	37501:004:0870,19244 Rõusa-Käru tee, transpordimaa 100%	19244 Rõusa-Käru tee, teemaal kulgemine km 15,71-16,07	ca 715 m <sup>2</sup>
2	11063550	37501:004:0870,19244 Rõusa-Käru tee, transpordimaa 100%	19244 Rõusa-Käru tee, teemaal kulgemine km 16,29-16,45	ca 322 m <sup>2</sup>
3	11063550	37501:004:0870,19244 Rõusa-Käru tee, transpordimaa 100%	19244 Rõusa-Käru tee, teemaal kulgemine km 16,69-16,82	ca 262 m <sup>2</sup>
4	11063550	37501:004:0870,19244 Rõusa-Käru tee, transpordimaa 100%	19244 Rõusa-Käru tee, teemaal kulgemine km 17,17-18,53	ca 2838 m <sup>2</sup>
5	11063550	37501:004:0870,19244 Rõusa-Käru tee, transpordimaa 100%	19244 Rõusa-Käru tee, teemaal kulgemine km 18,73-19,25	ca 1054 m <sup>2</sup>

-  Kasutusõiguse ala
-  Katastriüksuse piir
-  Projekteeritud 10 kV maakaabel



Projekt				Tellija			
Vändra-Võidula 10 kV fiidri rekonstrueerimine Türi vald Järva maakond				Elektrilevi OÜ			
LEONHARD WEISS		Joonis		Joonise nr		IP7126	
E-post estonia@leonhard-weiss.com		Projekteeris	Karl M Põidsam	10.2024	+372 59002453	Möötkava	1:1500
Telefon +372 601 2285		Kontrollis				Stadium	Tööprojekt
Registrikood 12083348		Projektijuht				Keel	Leht
EL10665798-0001						EST	Lehti